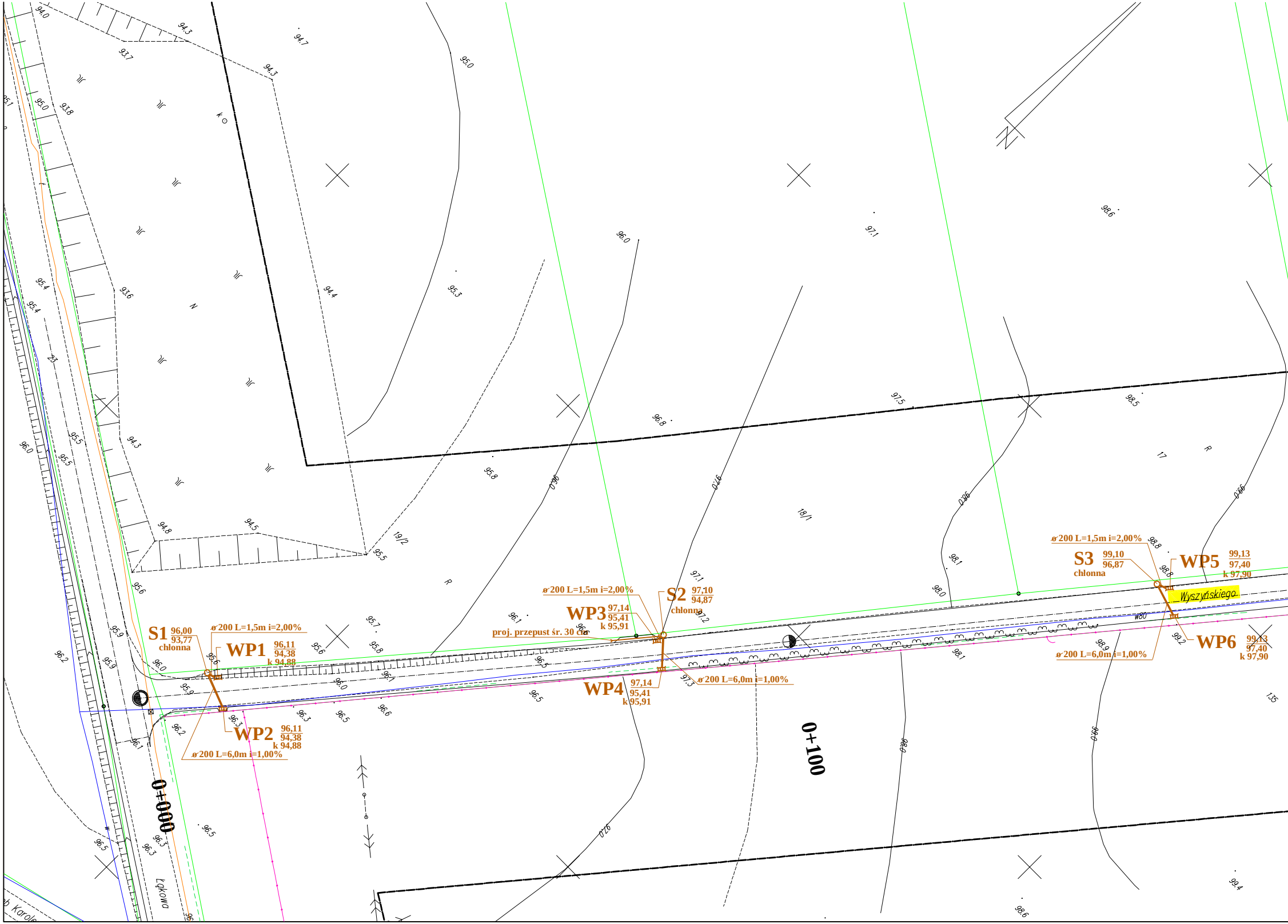
S1 96,00 93,77 chłonna
ø200 L=1,5m i=2,00%
WP1 96,11 94,38 k 94,88
WP2 96,11 94,38 k 94,88
ø200 L=6,0m i=1,00%
proj. przepust śr. 30 cm
ø200 L=1,5m i=2,00%
S2 97,10 94,87 chłonna
WP3 97,14 95,41 k 95,91
WP4 97,14 95,41 k 95,91
ø200 L=6,0m i=1,00%
ø200 L=1,5m i=2,00%
S3 99,10 96,87 chłonna
WP5 99,13 97,40 k 97,90
WP6 99,13 97,40 k 97,90
ø200 L=6,0m i=1,00%
Wyszyńskiego
w80
0+000
0+100
Łąkowa
19/2
18/1
17
135
23
N
R
k

PDF stworzony przez wersję demonstracyjną pdfFactory Pro www.pdffactory.pl/

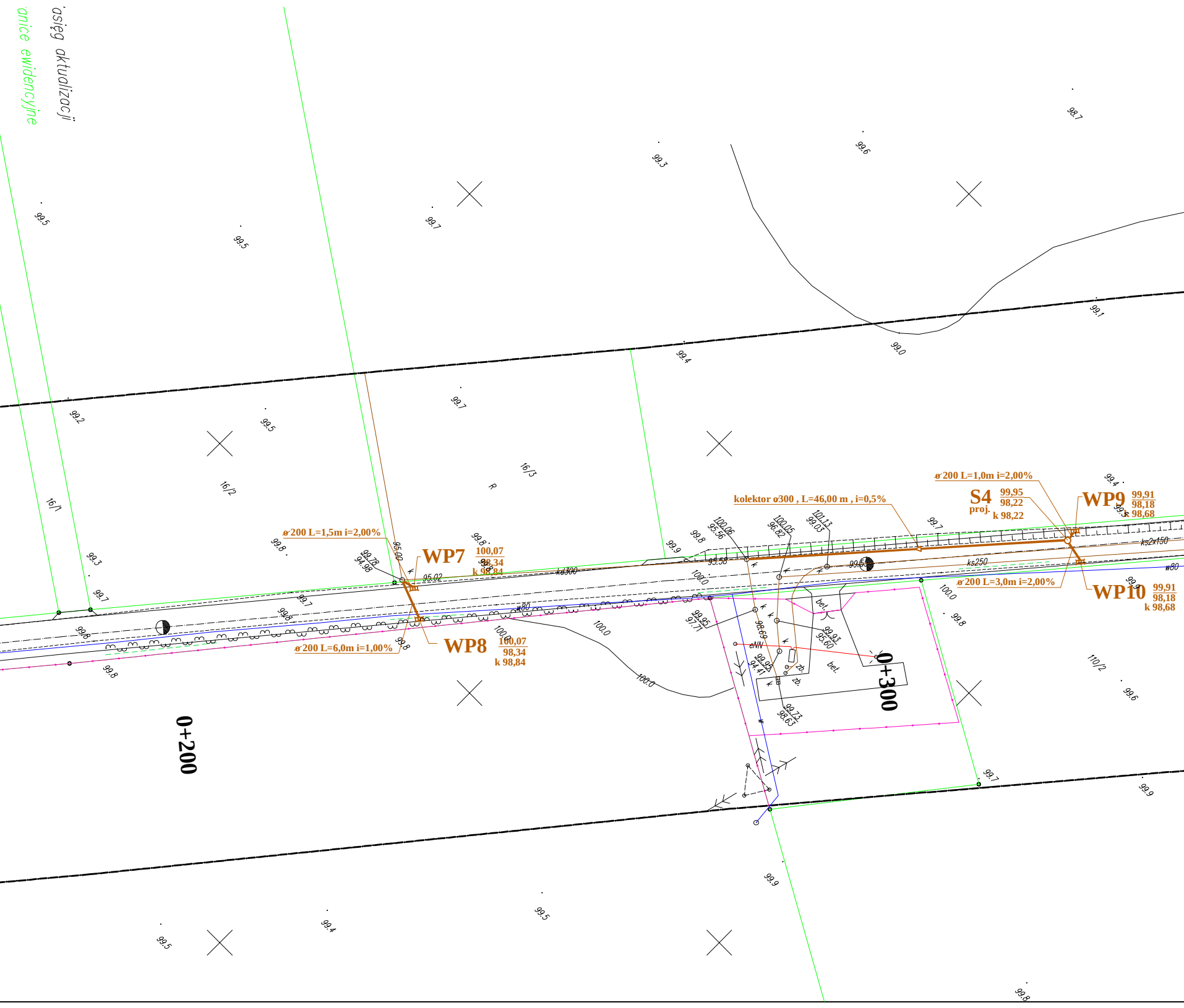

asięg aktualizacji
anice ewidencyjne
ø200 L=1,5m i=2,00%
WP7
100,07
98,34
k 98,84
ø200 L=6,0m i=1,00%
WP8
100,07
98,34
k 98,84
kolektor ø300 , L=46,00 m , i=0,5%
ø200 L=1,0m i=2,00%
S4
proj.
99,95
98,22
k 98,22
WP9
99,91
98,18
k 98,68
ø200 L=3,0m i=2,00%
WP10
99,91
98,18
k 98,68
0+200
0+300
16/1
16/2
16/3
110/2
R
kd300
ks250
ks2x150
w80
eNN
bet.
zb.
k
99.78
94.98
95.00
95.02
100.06
95.56
95.58
100.05
96.82
101.13
99.03
99.55
99.95
97.71
98.69
99.93
95.60
99.92
94.41
99.73
98.63
100.0
99.5
99.7
99.3
99.6
98.7
99.1
99.0
99.4
99.2
99.8
99.9

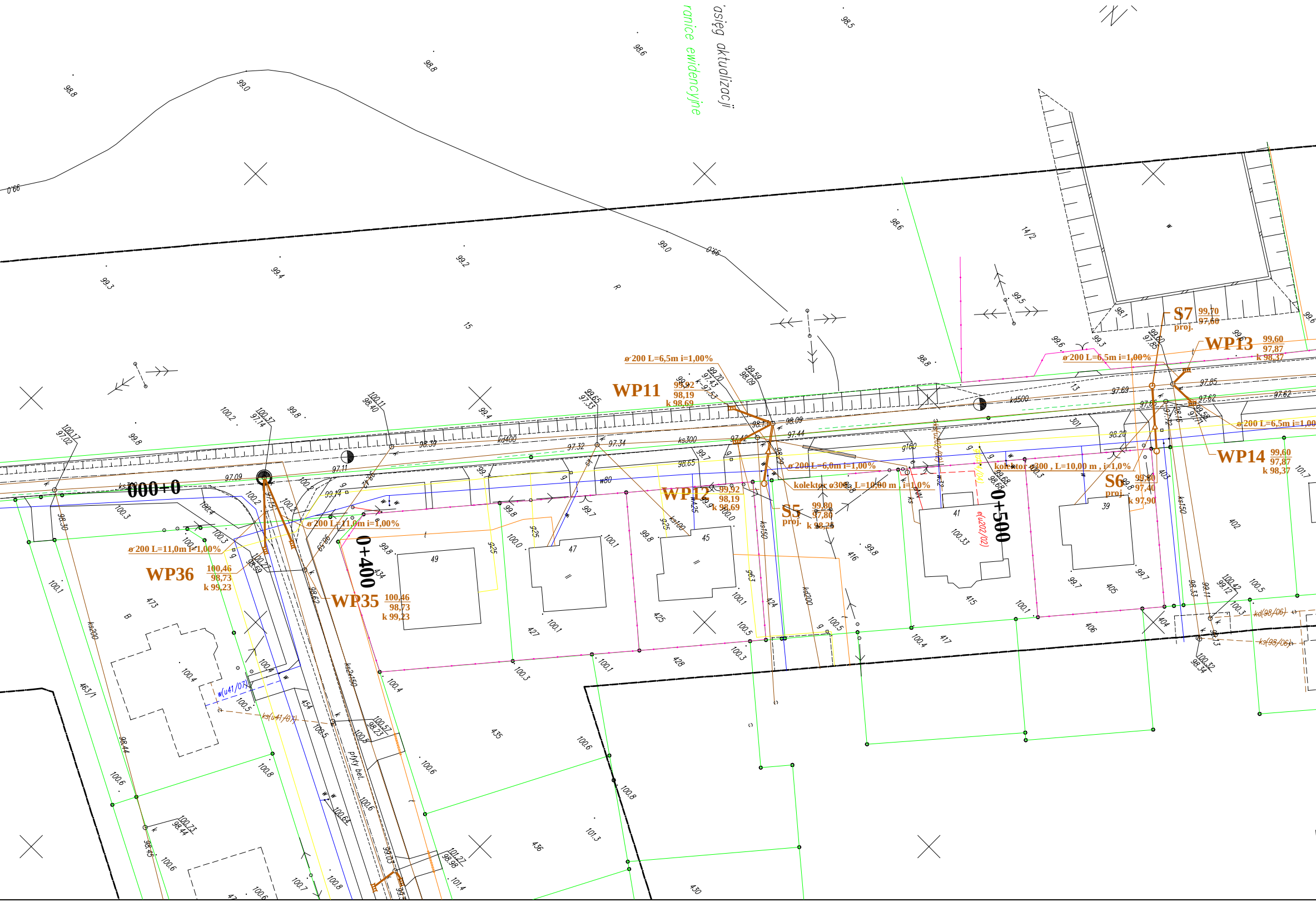
zasięg aktualizacji
granice ewidencyjne
N
WP11
99,92
98,19
k 98,69
ø200 L=6,5m i=1,00%
WP12
99,92
98,19
k 98,69
S5
proj.
99,80
97,80
k 98,25
ø200 L=6,0m i=1,00%
kolektor ø300, L=10,00 m , i=1,0%
S7
proj.
99,70
97,60
WP13
99,60
97,87
k 98,37
ø200 L=6,5m i=1,00%
WP14
99,60
97,87
k 98,37
ø200 L=6,5m i=1,00%
kolektor ø300 , L=10,00 m , i=1,0%
S6
proj.
99,80
97,40
k 97,90
WP36
100,46
98,73
k 99,23
ø200 L=11,0m i=1,00%
WP35
100,46
98,73
k 99,23
ø200 L=11,0m i=1,00%
000+0
0+400
0+500
ks300
ks100
ks150
ks200
kd500
kd200
g160
w80
e(u202/02)
w(u41/07)
ks(u41/07)
kd(98/06)
ks(98/06)
płyty bet.
14/2
15
13
301
41
45
47
49
39
402
403
404
405
406
415
416
417
425
427
428
430
434
435
436
454
473
463/1

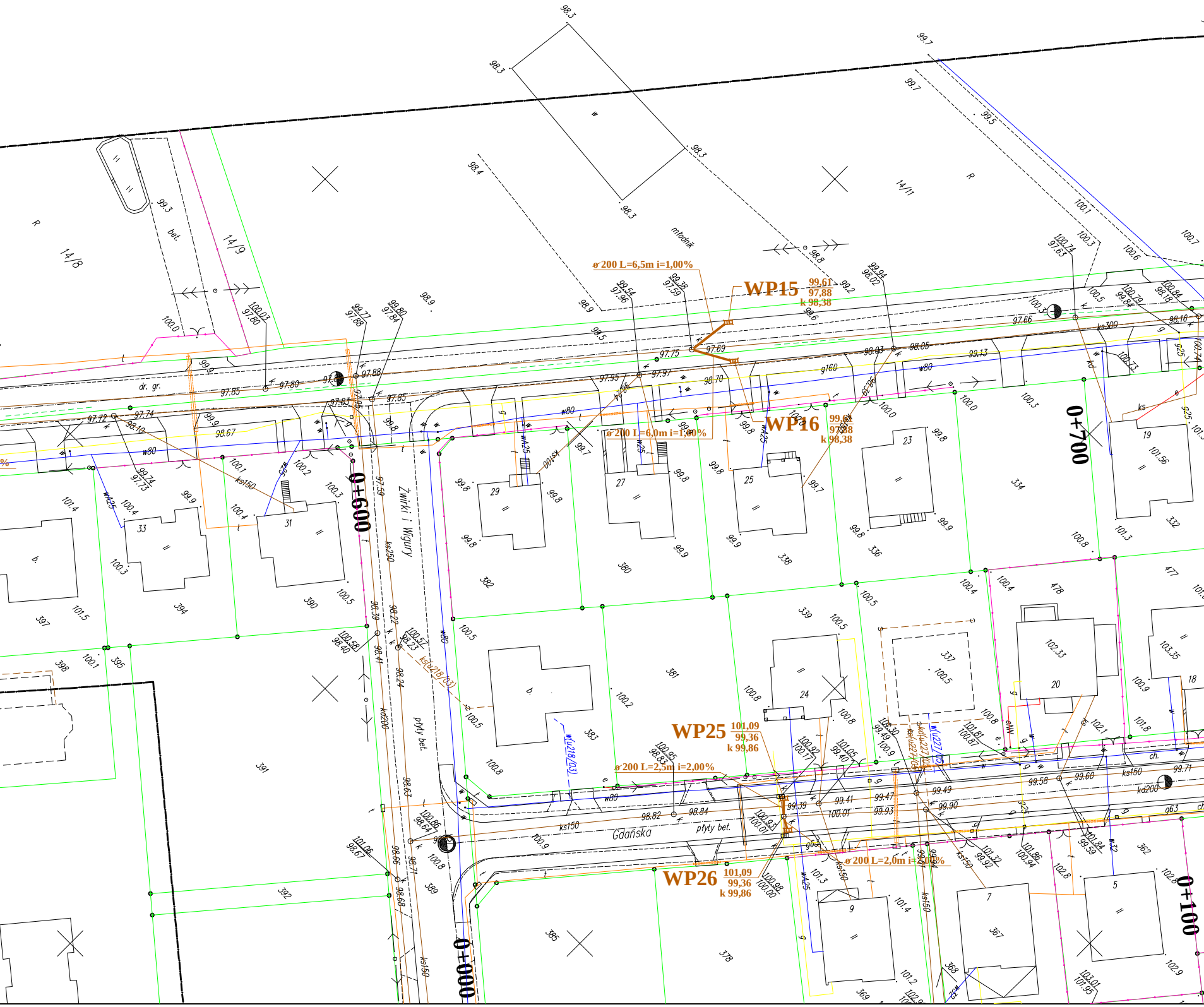
WP15
99,61
97,88
k 98,38
ø 200 L=6,5m i=1,00%
WP16
99,61
97,88
k 98,38
ø 200 L=6,0m i=1,00%
WP25
101,09
99,36
k 99,86
ø 200 L=2,5m i=2,00%
WP26
101,09
99,36
k 99,86
ø 200 L=2,0m i=2,00%
0+600
0+700
0+000
0+100
Żwirki i Wigury
Gdańska
płyty bet.
młodnik
dr. gr.
14/8
14/9
14/11
w80
ks150
ks250
kd200
ks300
g160
g63
w125

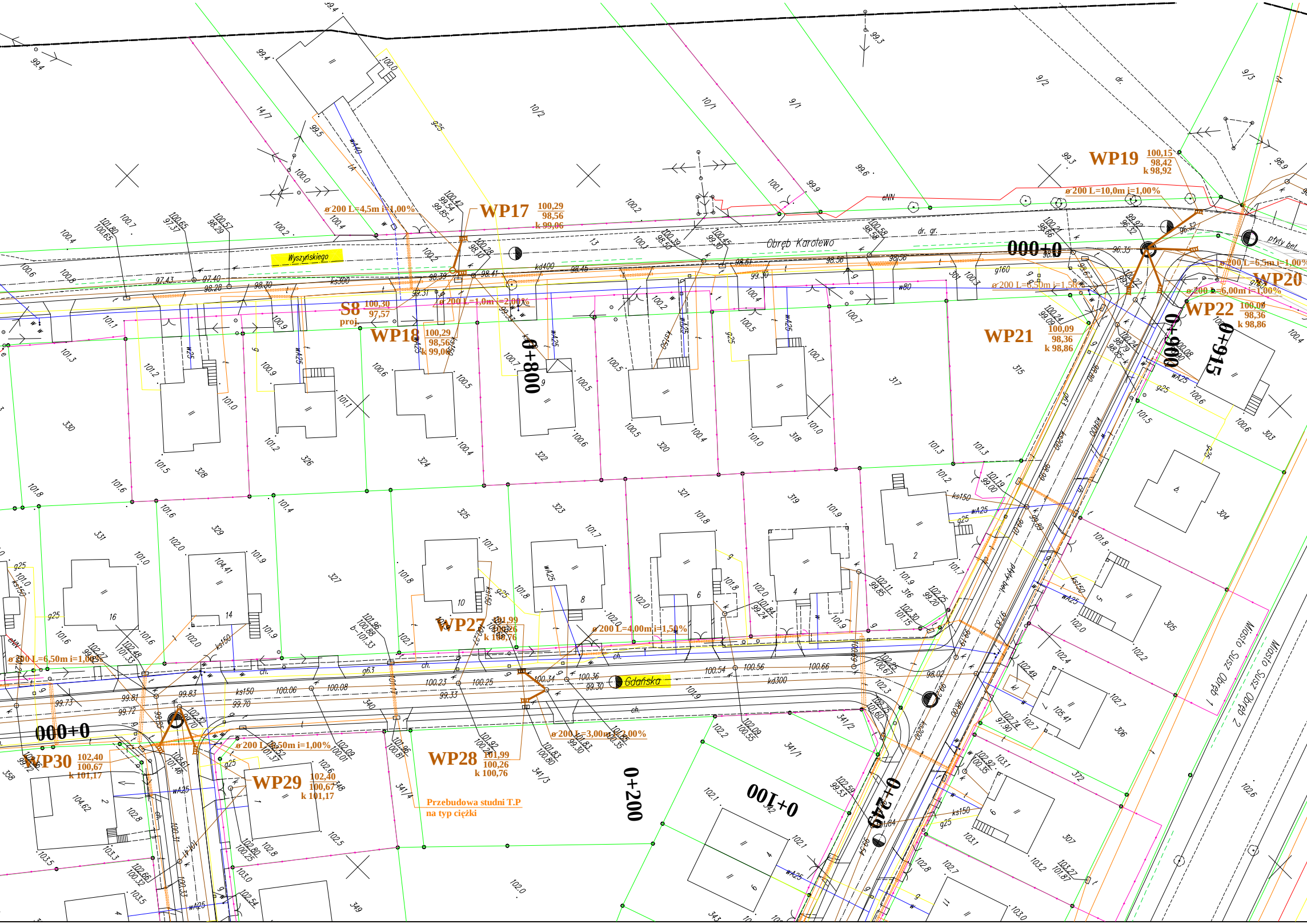
Wyszyńskiego
Gdańska
Obręb Karolewo
Miasto Susz Obręb 1
Miasto Susz Obręb 2
WP17 100,29 98,56 k 99,06
ø200 L=4,5m i=1,00%
S8 100,30 97,57 proj.
WP18 100,29 98,56 k 99,06
ø200 L=1,0m i=2,00%
WP19 100,15 98,42 k 98,92
ø200 L=10,0m i=1,00%
ø200 L=6,5m i=1,00%
WP20
ø200 L=6,50m i=1,50%
ø200 L=6,00m i=1,00%
WP21 100,09 98,36 k 98,86
WP22 100,09 98,36 k 98,86
000+0
0+800
0+900
0+915
WP27 101,99 100,26 k 100,76
ø200 L=4,00m i=1,50%
WP28 101,99 100,26 k 100,76
ø200 L=3,00m i=2,00%
ø200 L=6,50m i=1,00%
WP29 102,40 100,67 k 101,17
ø200 L=5,50m i=1,00%
WP30 102,40 100,67 k 101,17
000+0
0+100
0+200
0+249
Przebudowa studni T.P
na typ ciężki
płyty bet.

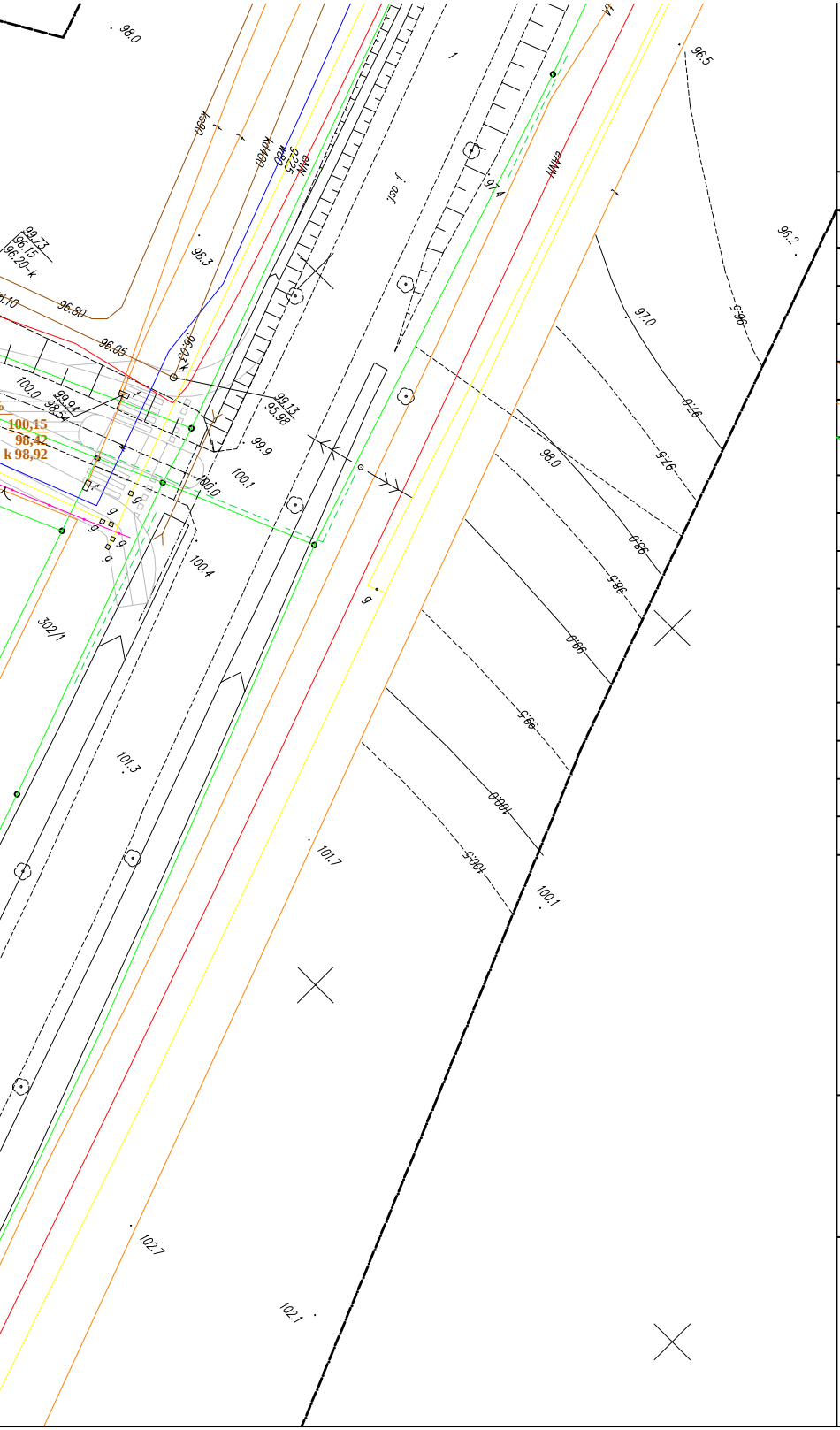
98.0
96.5
96.2
98.3
97.4
97.0
96.5
97.6
97.6
98.0
98.0
98.5
99.0
99.5
100.0
100.5
100.1
99.73
96.15
96.20-k
96.80
96.05
96.03
100.0
99.94
98.54
100,15
98,42
k 98,92
99.13
95.98
99.9
100.1
100.0
100.4
302/1
101.3
101.7
102.7
102.1
gaz
tel
g

PLAN SYTUACYJNY - KANALIZACJA DESZCZOWA

Budowa ciągów komunikacyjnych na osiedlu Prabuckim w m. Susz

- ulica Wyszyńskiego i ulica Gdańska

SKALA 1:500
RYS. 1

	L E G E N G A
	PROJ. KRAWĘŻNIK BETONOWY NAJAZDOWY 15x30x100 cm
	PROJ. OBRZEŻE BETONOWE 30x8x100 cm
⌧	PROJ. WPUSTY
○	PROJ. STUDNIE REWIZYJNE
	PROJ. KOLEKTOR KANAL. DESZCZ.
	PROJ. RURY OSŁONOWE
	GRANICE

UKŁAD ARKUSZY

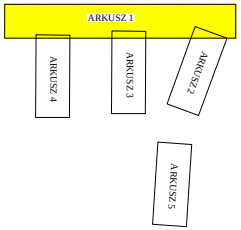
ARKUSZ 1
ARKUSZ 2
ARKUSZ 3
ARKUSZ 4
ARKUSZ 5

Mapa cyfrowa zgodna z mapą
do celów projektowych przyjętą do zasobów
powiatowego ośrodka dokumentacji
geodezyjno - kartograficznej
w Iławie pod nr 21-46/07 ; 7064-982/07
w dniu 21.05.2007r.

Za zgodność z oryginałem: ....

1. Na sieciach podziemnych: gaz, telefon, energia należy założyć rury osłonowe.
2. Typ i lokalizacje rury osłonowej należy uzgodnić z właścicielem sieci.

ZAKŁAD USŁUG "DAN" spółka z o. o.
14-200 Iława, ul. Sikorskiego 38
tel./fax. (089) 644 81 77, kom 0 607 330 718